

Projekt

U C H W A Ł A Nr.....
Rady Miejskiej w Mogielnicy
z dnia

w sprawie: wyrażenia zgody na sprzedaż nieruchomości gminnych

Na podstawie art.18 ust.2 pkt.9 lit a ustawy z dnia 8 marca 1990r. o samorządzie gminnym (tekst jednolity Dz.U. z 2019.506 ze zm) w związku z art.13 ust.1, ustawy z dnia 21 sierpnia 1997r. o gospodarce nieruchomościami (tj. Dz.U.2020.65 ze zm.) Rada Miejska w Mogielnicy

u c h w a ł a , c o n a s t ę p u j e

§ 1

Wyraża zgodę na sprzedaż nieruchomości gruntowych stanowiących własność Gminy Mogielnica położonych w obrębie Ługowice gm. Mogielnica oznaczonych numerem ewidencyjnym :

- 237 o pow. 0,35ha
- 238 o pow. 0,56ha
- 267 o pow. 0,41ha
- 268 o pow. 042ha
- 301 o pow. 0,41ha,

dla których Sąd Rejonowy w Grójcu prowadzi księgę wieczystą RA1G/00074295/7.

§ 2

Wykonanie uchwały powierza się Burmistrzowi Gminy i Miasta Mogielnica.

§ 3

Uchwała wchodzi w życie z dniem podjęcia i podlega ogłoszeniu na tablicy ogłoszeń Urzędu.

Urząd Gminy i Miasta
05-640 Mogielnica
pow. grójecki
woj. mazowieckie
/048/ 663 51 49

Mogielnica, dnia 28.04.2021r.

Komisja Gospodarki Budżetu i Rolnictwa

Proszę o wyrażenie zgody na sprzedaż nieruchomości rolnych położonych w obrębie Ługowice gm. Mogielnica oraz zajęcie stanowiska w sprawie ceny nieruchomości.

1. Ługowice : działka nr 301 o pow. 0,41ha
działka nr 237 o pow. 0,35ha
działka nr 238 o pow. 0,56ha
działka nr 268 o pow. 0,42ha
działka nr 267 o pow. 0,41ha

Inspektor

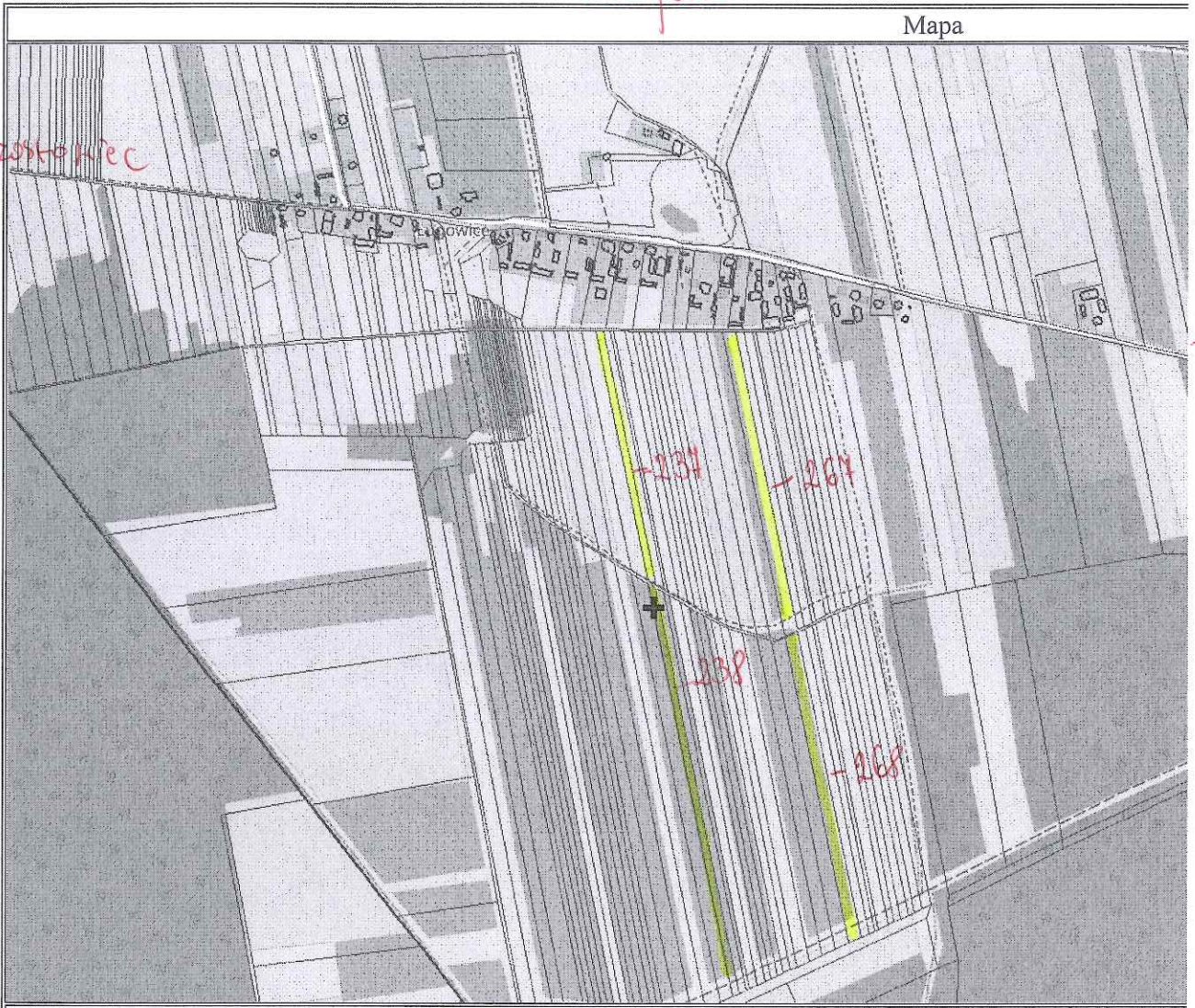
Małgorzata Wójcicka

Lugonice

Mapa

mostki

Łomazyce



Sporządzono dnia: 28.4.2021 r.
Wydruk ma charakter poglądowy i nie jest dokumentem

Ługomice

Mapa



Sporządzono dnia: 28.4.2021 r.
Wydruk ma charakter poglądowy i nie jest dokumentem

Mapa



Sporządzono dnia: 28.4.2021 r.
Wydruk ma charakter poglądowy i nie jest dokumentem



URZĄD GMINY I MIASTA
MOGIELNICA
Wst. 2021 -04- 26
L.Gz. 635/21
Referat
podpis

Operat szacunkowy

wyceny nieruchomości gruntowej nie zabudowanej
położonej w miejscowości Ługowice gm. Mogielnica
powiat. grójecki woj. mazowieckie oznaczonej
numerem ewidencyjnym działki 301.

Zakres wyceny:

Zakres wyceny obejmuje nieruchomość gruntową nie zabudowaną oznaczoną numerem ewidencyjnym działki 301 o powierzchni 0,4100 ha.


Właściciel – Miasto i Gmina Mogielnica

Szacunkowa wartość rynkowa nieruchomości wynosi:

- 10600,00 zł.

**Słownie : dziesięć tysięcy sześćset
złotych.**

Białobrzegi 20.04.2021 r.



URZĄD GMINY I MIASTA
MOGIELNICA

Wsk. 2021 -04- 2 6

Lp. 635/21 Referat.....
Dzielnica.....

Szwajcarka

Operat szacunkowy
wyceny nieruchomości gruntowej nie zabudowanej
położonej w miejscowości Ługowice gm. Mogielnica
powiat. grójecki woj. mazowieckie oznaczonej
numerem ewidencyjnym działki 237.

Zakres wyceny:


Zakres wyceny obejmuje nieruchomość gruntową nie zabudowaną oznaczoną numerem ewidencyjnym działki 237 o powierzchni 0,3500 ha.

Właściciel – Miasto i Gmina Mogielnica

Szacunkowa wartość rynkowa nieruchomości wynosi: **- 10400,00 zł**

Słownie : dziesięć tysięcy czterysta
złotych.

Białobrzegi 20.04.2021 r.



URZĄD GMINY I MIASTA
MOGIELNICA

Wsk. 2021 -04- 2 *Stępień*

Lp. 675/21 Reformat.....
podpis.....

Operat szacunkowy
wyceny nieruchomości gruntowej nie zabudowanej
położonej w miejscowości Ługowice gm. Mogielnica
powiat. grójecki woj. mazowieckie oznaczonej
numerem ewidencyjnym działki 238.

Zakres wyceny:

Zakres wyceny obejmuje nieruchomość gruntową nie zabudowaną oznaczoną numerem ewidencyjnym działki 238 o powierzchni 0,5600 ha.


Właściciel – Miasto i Gmina Mogielnica


Szacunkowa wartość rynkowa nieruchomości wynosi:

- 14500,00 zł.

**Słownie : czternaście tysięcy pięćset
złotych.**

Białobrzegi 20.04.2021 r.





Operat szacunkowy
wyceny nieruchomości gruntowej nie zabudowanej
położonej w miejscowości Ługowice gm. Mogielnica
powiat. grójecki woj. mazowieckie oznaczonej
numerem ewidencyjnym działki 268.

Zakres wyceny:

Zakres wyceny obejmuje nieruchomość gruntową nie zabudowaną oznaczoną numerem ewidencyjnym działki 268 o powierzchni 0,4200 ha.


Właściciel – Miasto i Gmina Mogielnica

Szacunkowa wartość rynkowa nieruchomości wynosi:

- 10900,00 zł.

**Słownie : dziesięć tysięcy dziewięćset
złotych.**

Białobrzegi 20.04.2021 r.





Operat szacunkowy
wyceny nieruchomości gruntowej nie zabudowanej
położonej w miejscowości Ługowice gm. Mogielnica
powiat. grójecki woj. mazowieckie oznaczonej
numerem ewidencyjnym działki 267.

Zakres wyceny:

Zakres wyceny obejmuje nieruchomość gruntową nie zabudowaną oznaczoną numerem ewidencyjnym działki 267 o powierzchni 0,4100 ha.

Właściciel – Miasto i Gmina Mogielnica

Szacunkowa wartość rynkowa nieruchomości wynosi: - 12200,00 zł

Słownie : dwanaście tysięcy dwieście złotych.

Białobrzegi 20.04.2021 r.

