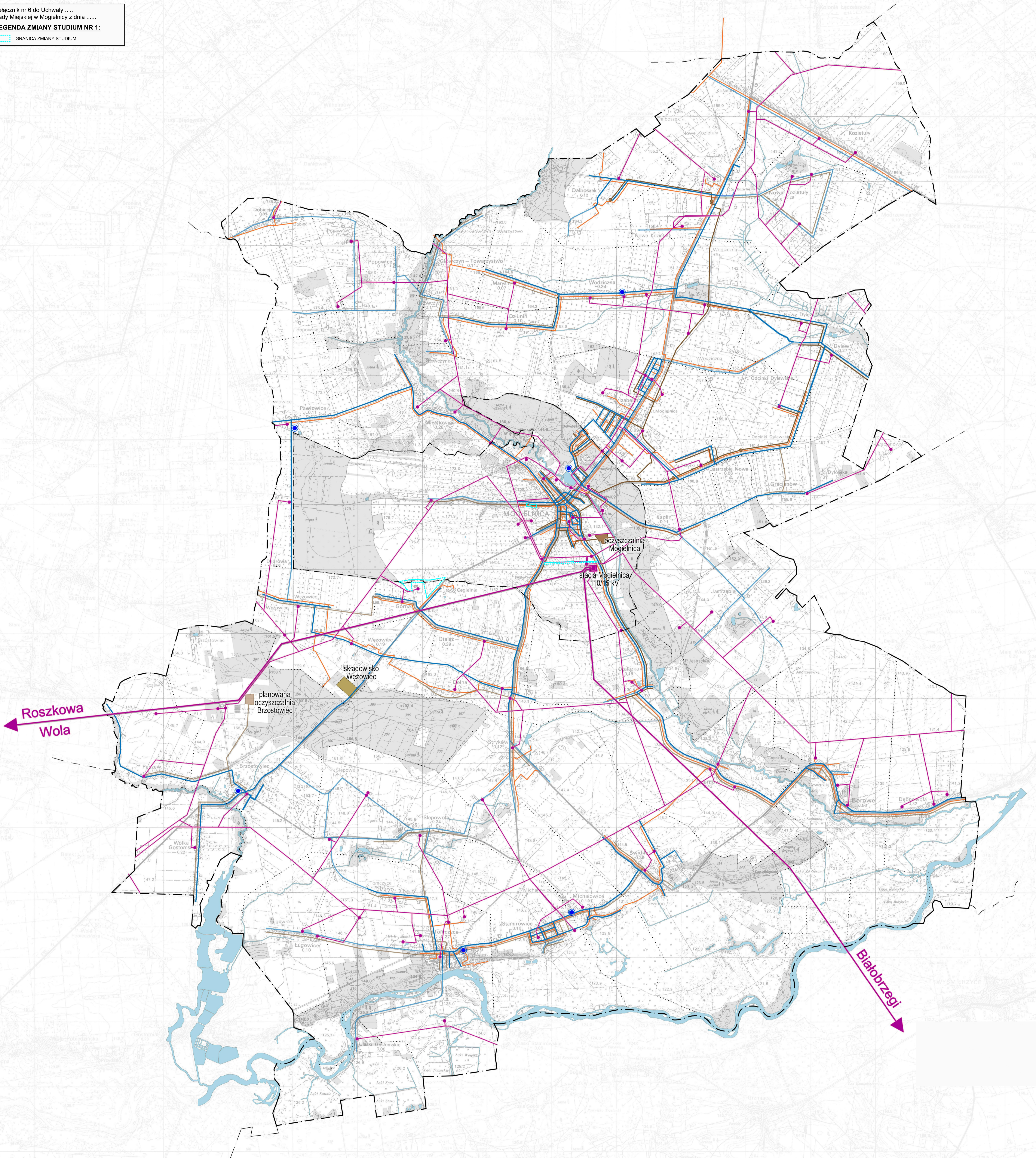


STUDIUM UWARUNKOWAŃ I KIERUNKÓW ZAGOSPODAROWANIA PRZESTRZENNEGO G M I N Y M O G I E L N I C A

UWARUNKOWANIA ROZWOJU - INFRASTRUKTURA TECHNICZNA

Załącznik nr 6 do Uchwały
Rady Miejskiej w Mogielnicy z dnia

LEGENDA ZMIANY STUDIUM NR 1:
GRANICA ZMIANY STUDIUM



LEGENDA:

- GRANICA GMINY MIEJSKO-WIEJSKIEJ MOGIELNICA - GRANICA OBSZARU OBJĘTEGO STUDIUM
- GRANICA ADMINISTRACYJNA MIASTA MOGIELNICA
- GRANICE SOLECTW

ELEMENTY UKŁADU HYDROGRAFICZNEGO

- WODOCIĄG ISTNIEJĄCY
- WODOCIĄG PLANOWANY WIELOLETNIA STRATEGIA ROZWOJU GMINY
- GŁÓWNE UJĘCIA / STACJE UZDATNIANIA WODY

SIEĆ ELEKTROENERGETYCZNA

- GŁÓWNY PUNKT ZASILANIA - STACJA TRANSFORMATOROWA MOGIELNICA
- SIEĆ ENERGETYCZNA 110kV
- SIEĆ ENERGETYCZNA 15kV
- STACJA TRANSFORMATOROWA 15/0,4kV

SIEĆ KANALIZACYJNA

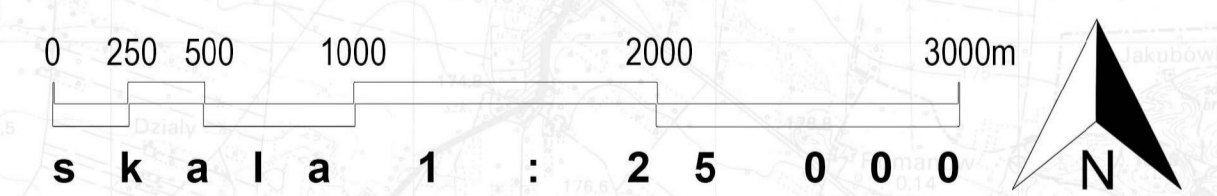
- KANALIZACJA SANITARNA ISTNIEJĄCA
- KANALIZACJA SANITARNA PLANOWANA WIELOLETNIA STRATEGIA ROZWOJU GMINY
- TŁOCZNIE I PRZEPOMPOWNIENIE ŚCIEKÓW
- OCZYSZCZALNIA ŚCIEKÓW

SIEĆ GAZOWA

- GAZOCIĄGI ŚREDNIOPRĘŻNE

GOSPODARKA ODPADAMI

- SKŁADOWISKO ODPADÓW




Załącznik nr 6
do Uchwały Nr L.VII/253/2018
Rady Gminy Mogielnica
z dnia ...12 kwietnia 2018 r.

w sprawie uchwalenia
Studium Uwarunkowań i Kierunków Zagospodarowania Przestrzennego
Gminy Mogielnica
położonej w powiecie grójckim

Główny projektant: Katarzyna Bazylewicz-Maj

Zespół: Wojciech Maj
Dorota Sawicka
Jan Biernawski

SAWAWA sp. z o.o.



SAWAWA