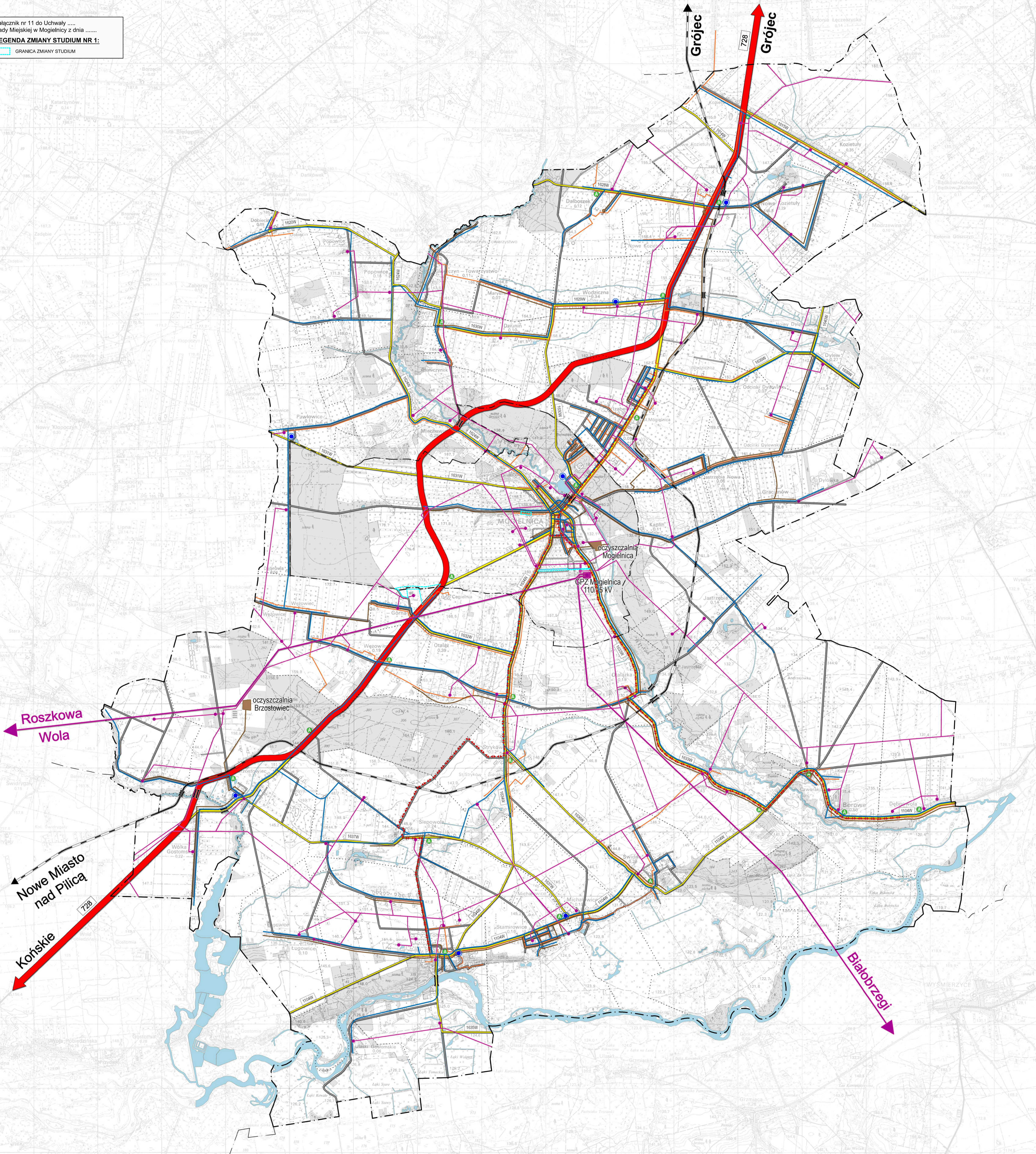


STUDIUM UWARUNKOWAŃ I KIERUNKÓW ZAGOSPODAROWANIA PRZESTRZENNEGO G M I N Y M O G I E L N I C A

KIERUNKI ROZWOJU - INFRASTRUKTURA TECHNICZNA I KOMUNIKACYJNA

Załącznik nr 11 do Uchwały
Rady Miejskiej w Mogielnicy z dnia

LEGENDA ZMIANY STUDIUM NR 1:
GRANICA ZMIANY STUDIUM



LEGENDA:

GRANICA GMINY MIEJSKO-WIEJSKIEJ MOGIELNICA -
GRANICA OBSZARU OBJĘTEGO STUDIUM
GRANICA ADMINISTRACYJNA MIASTA MOGIELNICA

GRANICA SOŁECTW

ELEMENTY UKŁADU HYDROGRAFICZNEGO

INFRASTRUKTURA KOMUNIKACYJNA

DROGA WOJEWÓDZKA NR 728 GRÓJEC-KOŃSKIE
WRAZ Z ODCINKAMI OBWODNICOWYMI - KLASY GŁÓWNEJ

DROGI POWIATOWE - KLASY ZBIORCZEJ

1635W

WAŻNIEJSZE DROGI GMINNE - KLASY LOKALNEJ

DROGI GMINNE - KLASY LOKALNEJ LUB DOJAZDOWEJ

GŁÓWNE DROGI ROWEROWE

OBJĘTY OCHRONĄ, PRZEBIEG DAWNEJ KOLEI GRÓJECKIEJ

WAŻNIEJSZE MOSTY, PRZEPUSTY I ŚLUZY

POSTULOWANE PRZYSTANKI KOŁEWEJ KOMUNIKACJI
ZBIOROWEJ

INFRASTRUKTURA TECHNICZNA

SIEĆ WODOCIĄGOWA

WODOCIĄG

GŁÓWNE UJĘCIA / STACJE UZDATNIANIA WODY

SIEĆ ELEKTROENERGETYCZNA

GPZ „MOGIELNICA”
STACJA TRANSFORMATOROWA 110/15 kV

SIEĆ ENERGETYCZNA 110 kV

SIEĆ ENERGETYCZNA 15 kV

GŁÓWNE STACJE TRANSFORMATOROWE 15/0,4 kV

SIEĆ KANALIZACYJNA

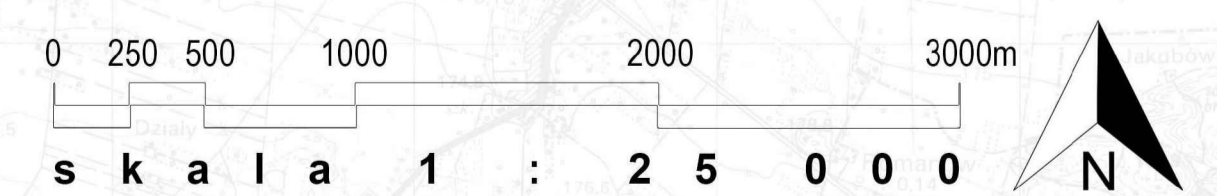
KANALIZACJA SANITARNA

GŁÓWNE TŁOCZNIKI I PRZEPOMPOWNI ŚCIEKÓW

OCZYSZCZALNIE ŚCIEKÓW

SIEĆ KANALIZACYJNA

GAZOCIĄGI ŚREDNIOPRĘŻNE




Załącznik nr 11
do Uchwały Nr L.VII/253/2018
Rady Gminy Mogielnica
z dnia ...12 kwietnia 2018 r.

w sprawie uchwalenia
Studium Uwarunkowań i Kierunków Zagospodarowania Przestrzennego
Gminy Mogielnica
położonej w powiecie grójcekim

Główny projektant: Katarzyna Bazylewicz-Maj
Zespół: Wojciech Maj
Dorota Sawicka
Jan Biernawski

SAWAWA sp. z o.o.



SAWAWA