

STUDIUM UWARUNKOWAŃ I KIERUNKÓW ZAGOSPODAROWANIA PRZESTRZENNEGO G M I N Y M O G I E L N I C A

UWARUNKOWANIA ROZWOJU - UKŁAD DROGOWO-KOMUNIKACYJNY

Załącznik nr 4 do Uchwały Nr XLIV/244/2021
Rady Miejskiej w Mogielnicy z dnia 8 lipca 2021r.

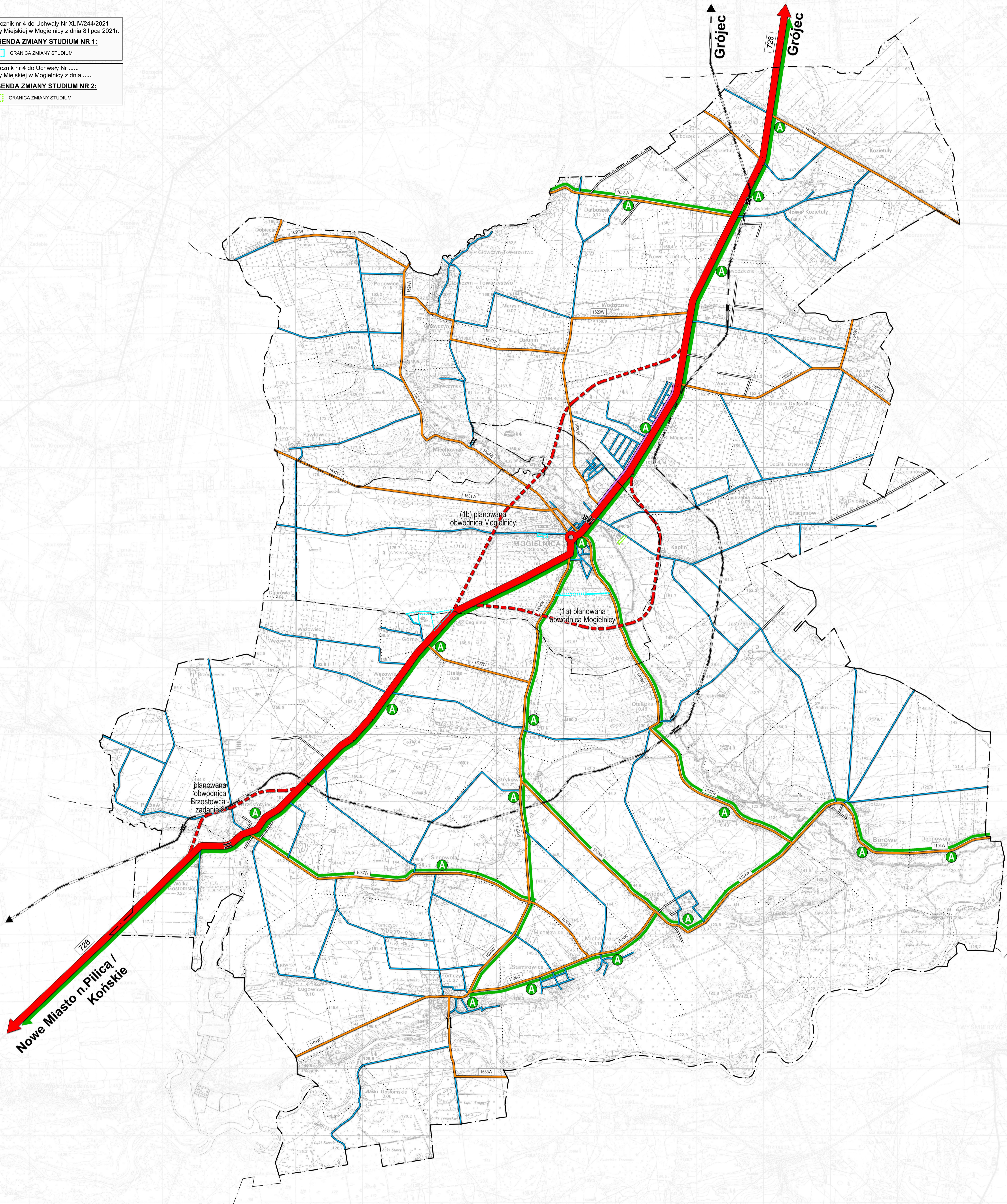
LEGENDA ZMIANY STUDIUM NR 1:

GRANICA ZMIANY STUDIUM

Załącznik nr 4 do Uchwały Nr
Rady Miejskiej w Mogielnicy z dnia

LEGENDA ZMIANY STUDIUM NR 2:

GRANICA ZMIANY STUDIUM



LEGENDA:

- GRANICA GMINY MIEJSKO-WIEJSKIEJ MOGIELNICA - GRANICA OBSZARU OBJĘTEGO STUDIUM
- GRANICA ADMINISTRACYJNA MIASTA MOGIELNICA
- GRANICE SOLECTW

UKŁAD KOLEJOWY

- PRZEBIEG NIECZYNNYJ LINI WĄSKOTOROWEJ GRÓJECKIEJ KOLEI DOJAZDOWEJ

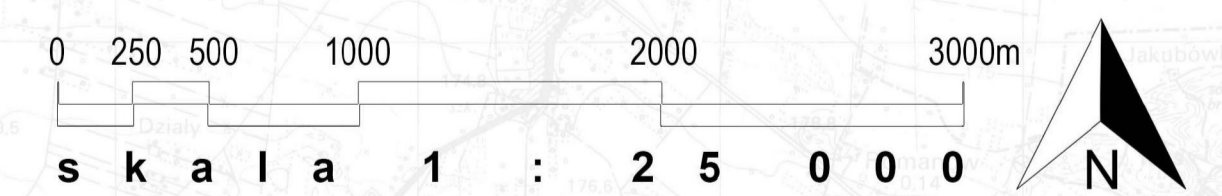
UKŁAD DROGOWO-JULICZNY

- ISTNIEJĄCA DROGA WOJEWÓDZKA NR 728
- ZADANIE SŁUŻĄCE REALIZACJI PONADLOKALNYCH CEŁÓW PUBLICZNYCH:
 - zadanie 1a - przebieg obwodnicy miasta Mogielnica wg obowiązującego planu miejscowego
 - zadanie 1b - przebieg obwodnicy miasta Mogielnica wg planu województwa mazowieckiego
 - zadanie 2 - przebieg obwodnicy na południe od miasta Mogielnica wg planu województwa mazowieckiego

- DROGI POWIATOWE
- WAŻNIEJSZE DROGI GMINNE
- DROGI GMINNE
- DROGI ROWEROWE
- WAŻNIEJSZE MOSTY, SŁUZY I PRZEPUSTY

KOMUNIKACJA ZBIOROWA

- PRZEBIEG LINIJI PRZEDSIĘBIORSTWA KOMUNIKACJI SAMOCHODOWEJ W GRÓJCU
- MIASTA OBSŁUGIWANE PRZEZ PKS - PRZYSTANKI




Załącznik nr 4
do Uchwały Nr L.VII/253/2018
Rady Gminy Mogielnica
z dnia ...12 kwietnia 2018 r.

w sprawie uchwalenia
Studium Uwarunkowań i Kierunków Zagospodarowania Przestrzennego
Gminy Mogielnica
położonej w powiecie grójeckim

Główny projektant: Katarzyna Bazylewicz-Maj

Zespół: Wojciech Maj
Dorota Sawicka
Jan Biernawski

SAWAWA sp. z o.o.



SAWAWA