



Dariusz



Dzielnica 27.07.2020

05-610 Mogielnica

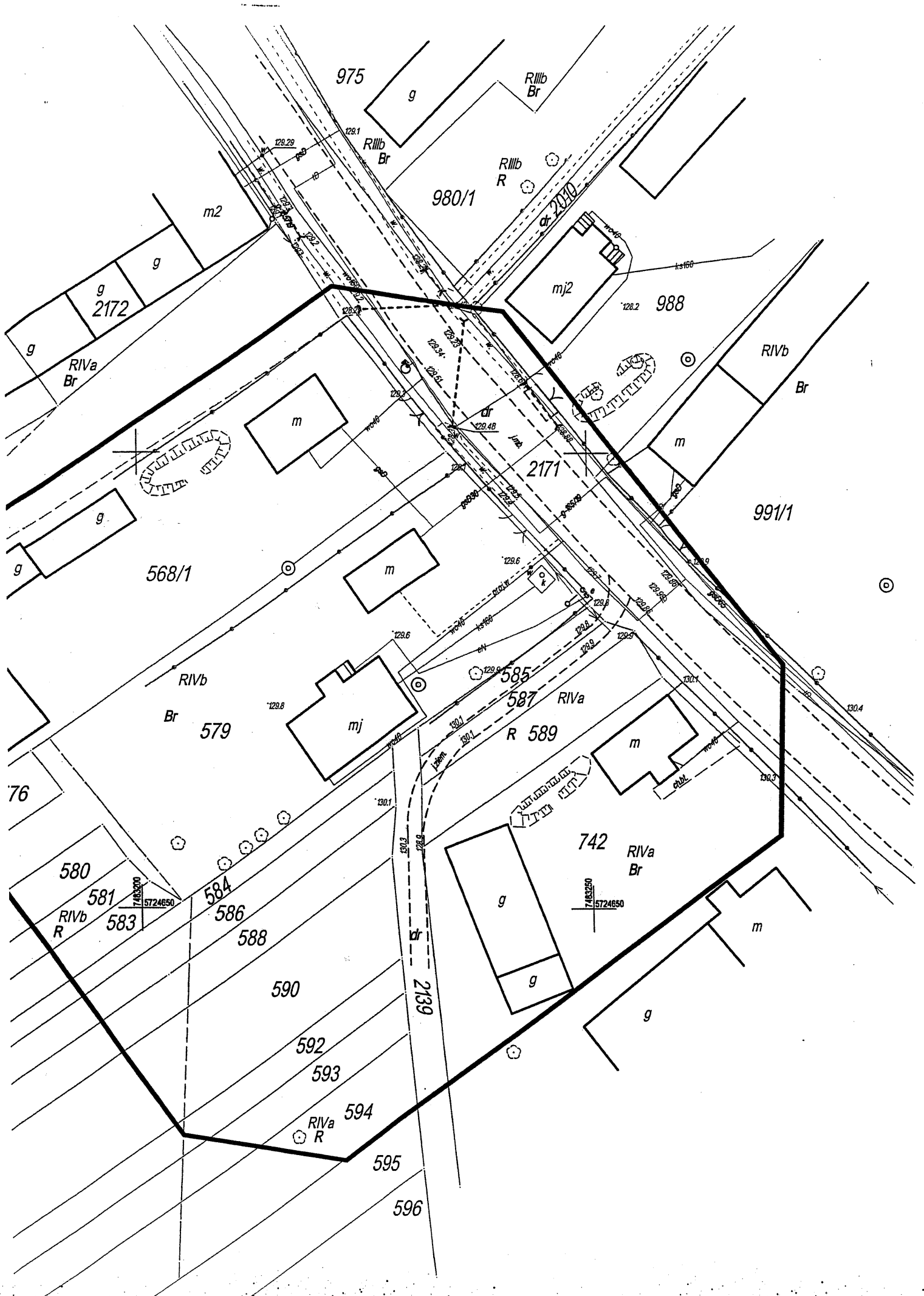


Zwracam się z prośbą o sprzedaż fragmentu działki nr 2139 zgodnie z oznaczeniem na mapie. Prośbę motywuję tym iż jestem właścicielem działek 585, 587, 584, 586.

Przykrośnie tego fragmentu umożliwi mi powiększenie podwórka i jego ogrodzenie.

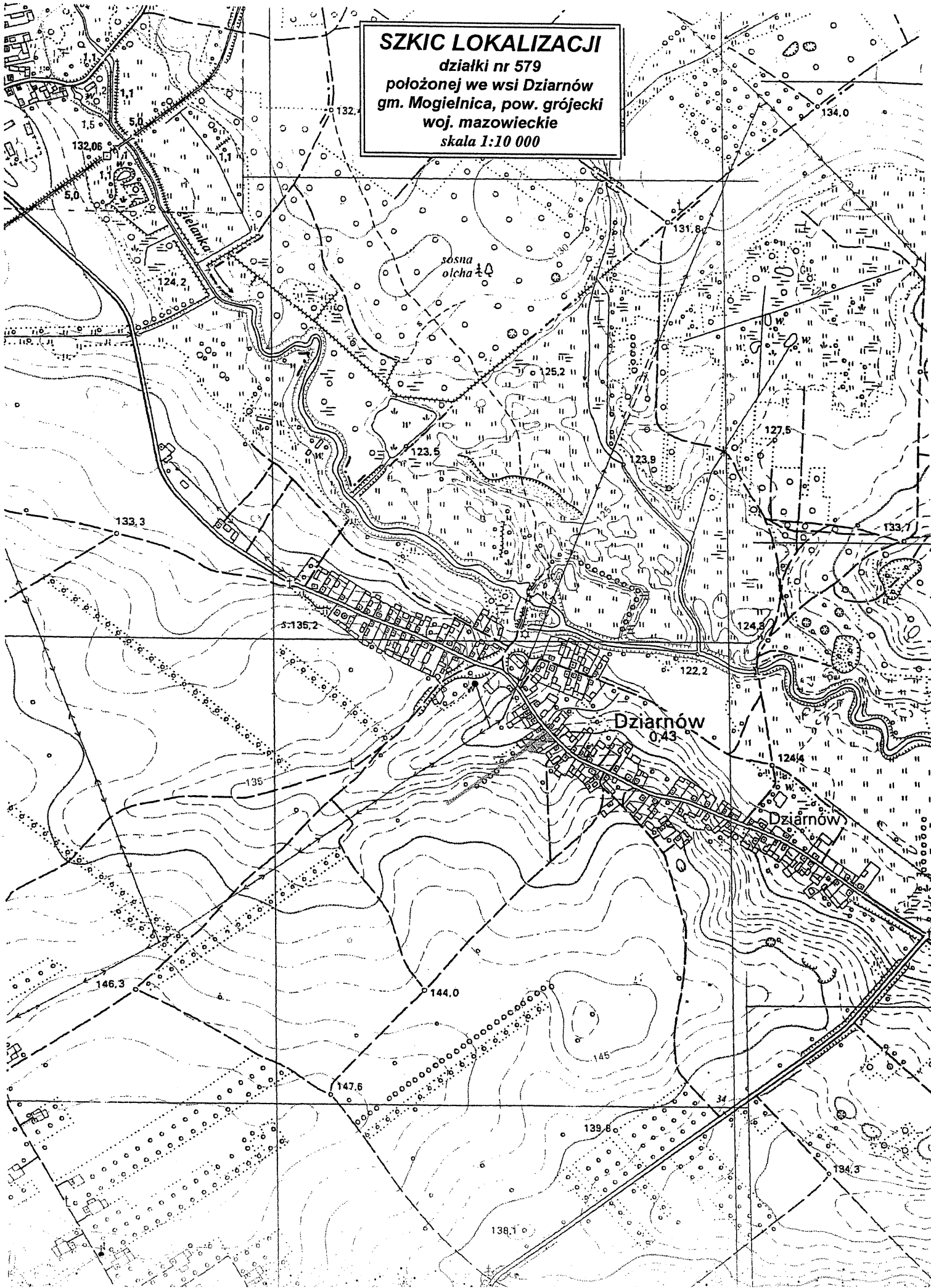
Wskazany odcinek drogi który chcę wykupić nie jest wykupiony przez innych właścicieli.

Dariusz

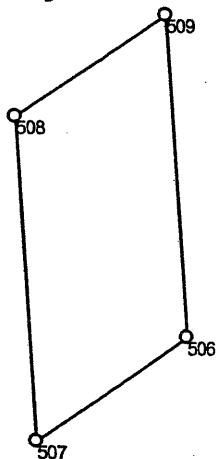


# SZKIC LOKALIZACJI

działki nr 579  
położonej we wsi Dziarnów  
gm. Mogielnica, pow. grójecki  
woj. mazowieckie  
skala 1:10 000



## OBLICZENIE POWIERZCHNI NR: Powierzchnia działki 2139 (droga Gminna) użytkowana przez Dariusza



Numer działki :	Powierzchnia
Powierzchnia :	0.0019 ha
Pow. zredukowana :	0.0019 ha
Obwód działki :	20.01 m

Numer	X	Y	Cz.pom	Cz.obl	Odch
509	5724669.76	7483230.96		6.41	
506	5724663.36	7483231.30		3.59	
507	5724661.26	7483228.39		6.47	
508	5724667.72	7483228.06		3.55	
509	5724669.76	7483230.96			

Pole powierzchni zostało obliczone i skorygowane o wartość powierzchniowej poprawki odwzorowawczej zgodnie z §61 i §62 rozporządzenia MRRIb z dnia 29 marca 2001 r. t.j. Dz.U.2019.poz.393 w sprawie ewidencji gruntów i budynków.