

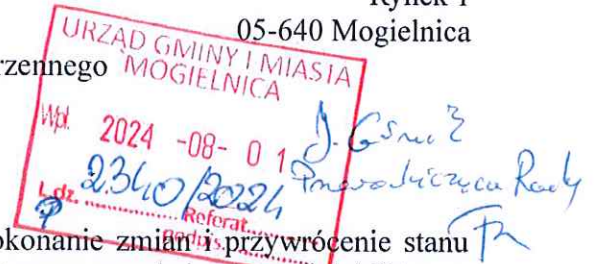
BT „BETON” s.c.  
K. Bednarczyk K. Skowroński M. Bednarczyk  
Stary Gózd 3, 26-806 Stara Błotnica

Stara Błotnica, dn. 30.07.2024

Burmistrz Miasta i Gminy Mogielnica  
Rynek 1  
05-640 Mogielnica

Dot. zmiany w Miejscowym Planie Zagospodarowania Przestrzennego

## Wniosek



Firma BT „Beton” s.c. zwraca się z wnioskiem o dokonanie ~~zmian~~ i przywrócenie stanu pierwotnego w Miejscowym Planie Zagospodarowania Przestrzennego, obejmującego działki o nr ew. 44,45,46 położone w miejscowości Brzostowiec, w granicach Obszaru Górniczego „Brzostowiec- Rybska I”. Informujemy, że dokonane zmiany w uchwalonym 28.06.2018r. Miejscowym Planie Zagospodarowania Przestrzennego przyczyniły się do strat ekonomicznych i gospodarczych naszej firmy.

Kupując ww. nieruchomość – kopalnię piasków otrzymaliśmy koncesję od Marszałka Województwa Mazowieckiego /w załączeniu/ na wydobywanie piasków ze złoża „Brzostowiec – Rybska” do granicy udokumentowanego złoża w części południowej tj. do granicy działki nr ew. 52 z zachowaniem pasa ochronnego od szerokości 10 m. W związku z powyższym zakupem kopalni oraz szeregiem opracowań dokumentacyjnych, jak również wyłączenia działki nr 45 z produkcji leśnej, ponieśliśmy wysokie koszty finansowe. Natomiast Miejscowy Plan Zagospodarowania Przestrzennego wyłączył ok. 1 ha powierzchni terenu spod działalności górniczej – wydobywczej najlepszych piasków ze złoża w tej części Obszaru Górniczego. Wyłączenie z eksploatacji tej części piasków wiąże się nie tylko ze stratami naszej firmy, ale również ze zmniejszeniem wpływów Gminy Mogielnica oraz Narodowego Funduszu Ochrony Środowiska, z tytułu opłat eksploatacyjnych za wydobytą kopalinę, która w bieżącym roku wynosi 0,81 zł za tonę. Ponieważ Kopalnie zakupiliśmy niewiele wcześniej, przed uchwaleniem Planu, to nie mieliśmy doświadczenia z prowadzeniem Kopalni oraz nie mieliśmy świadomości o skutkach jakie wynikały z w/w faktu.

W związku z powyższym uważamy, że wprowadzenie zmian i przywrócenie do pierwotnego MPZP terenów przeznaczonych pod działalność górniczą przyniesie wymierne korzyści ekonomiczne i gospodarcze. Ponadto informujemy, że tereny oznaczone w niniejszym planie ZO2, po zmianie i wprowadzeniu terenów o znaczeniu PG1/działalności górniczej/ będą eksploatowane tylko w warstwie suchej piasków do poziomu 1m nad poziomem wody. Pozwoli to na zrekultywowanie w/w gruntów w celu zagospodarowania rekreacyjnego lub innego uzgodnionego z władzami Gminy i Starostwa Powiatowego. Taki sposób zagospodarowania w/w części tego terenu wzbogaci jego krajobraz oraz będzie przyjazne dla otaczającego środowiska. Uważamy, że znajdziemy zrozumienie i nie musimy szukać innych rozwiązań prawnych w tej sprawie.

Podsumowując, w/w argumentację prosimy o uwzględnienie naszego wniosku o wprowadzenie zmiany w tej części Miejscowego Planu Zagospodarowania Przestrzennego Miasta i Gminy Mogielnica.


Do niniejszego wniosku dołączamy:

- mapę sytuacyjno- wysokościową z zakresem eksploatacji złoża
- wyciąg z projektu zagospodarowania złoża przyjętego przez Urząd Marszałkowski w Warszawie
- kserokopię koncesji na wydobywanie piasków ze złoża „Brzostowiec- Rybska”

Otrzymują:

- adresat
- przewodniczący Rady Miasta i Gminy Mogielnica
- a/a

BT „BETON” S.C.  
K. Bednarczyk K. Skowroński M. Bednarczyk  
Stary Gózd 3, 26-806 Stara Błotnica  
Betoniarnia Komorniki 24  
05-555 Tarczyn, tel. 022-72-78-418  
-140022757- NIP: 798-14-23-731





PE-I.7422.7.2018.MŁ

Warszawa, 07.02.2018 r.

## DECYZJA NR 32/18/PE.I

Na podstawie art. 36 ust. 1, 3, 6 i 7 oraz art. 205 ust. 1 ustawy z dnia 9 czerwca 2011 r. *Prawo geologiczne i górnicze* (Dz. U. z 2017 r., poz. 2126 z późn. zm.), po rozpatrzeniu wniosku z dnia 03.01.2018 r. (wpływ 10.01.2018 r.) Panów Krzysztofa Bednarczyka, Krzysztofa Skowrońskiego i Mariusza Bednarczyka wspólników spółki cywilnej BT "BETON" SPÓŁKA CYWILNA KRZYSZTOF BEDNARCZYK, KRZYSZTOF SKOWROŃSKI, MARIUSZ BEDNARCZYK

przenosi się

na rzecz Panów Krzysztofa Bednarczyka (NIP 7981000019, REGON 670996957), Krzysztofa Skowrońskiego (NIP 7960022470, REGON 670697433) i Mariusza Bednarczyka (NIP 9481613613, REGON 672011180) wspólników spółki cywilnej BT "BETON" SPÓŁKA CYWILNA KRZYSZTOF BEDNARCZYK, KRZYSZTOF SKOWROŃSKI, MARIUSZ BEDNARCZYK (NIP 7981423731, REGON 140022757, Stary Gózd 3, 26-806 Stara Błotnica) koncesję na wydobywanie kopaliny ze złoża piasków „Brzostowiec-Rybska” udokumentowanego w miejscowości Brzostowiec, gmina Mogielnica, powiat grójecki, województwo mazowieckie, udzieloną Pani Honoracie Rybskiej (prowadzącej działalność gospodarczą pod firmą PRZEDSIĘBIORSTWO HANDLOWO USŁUGOWE "JESBET" HONORATA RYBSKA) decyzją Marszałka Województwa Mazowieckiego nr 106/10/PŚ.G z dnia 26 kwietnia 2010 r., znak: PŚ.II./MŁ/7513-78/09, w brzmieniu ustalonym decyzją nr 227/12/PŚ.G z dnia 23.08.2012 r., znak: PŚ-II.7422.29.2012.MŁ, ważną do dnia 31.12.2032 r.

### Uzasadnienie

Panowie Krzysztof Bednarczyk, Krzysztof Skowroński i Mariusz Bednarczyk wspólnicy spółki cywilnej BT "BETON" SPÓŁKA CYWILNA KRZYSZTOF BEDNARCZYK, KRZYSZTOF SKOWROŃSKI, MARIUSZ BEDNARCZYK wystąpili do Marszałka Województwa Mazowieckiego z wnioskiem o przeniesienie, na swoją rzecz koncesji na wydobywanie kopaliny ze złoża piasków „Brzostowiec-Rybska” (położonego na terenie działek nr ewid.: 44, 45, 46 w miejscowości Brzostowiec, gmina Mogielnica, powiat grójecki, województwo mazowieckie). Wydobywanie kopaliny prowadzone jest w obrębie obszaru górniczego „Brzostowiec - Rybska I” o powierzchni 105 040 m<sup>2</sup>. Wnioskodawcy:

- spełniają wymagania przewidziane przepisami o podejmowaniu działalności gospodarczej,
- wyrazili zgodę na przyjęcie wszystkich warunków określonych w koncesji,
- uzyskali zgodę dotychczasowego przedsiębiorcy na przeniesienie na swoją rzecz koncesji,
- wykazali się prawem do korzystania z nieruchomości gruntowej w zakresie niezbędnym do wykonywania zamierzonej działalności (wnioskodawcy są dzierżawcami działek objętych koncesją),
- wykazali się prawem do korzystania z informacji geologicznej w zakresie niezbędnym do wykonywania zamierzonej działalności (umowa z dnia 03.01.2018 r. przekazująca prawo do informacji geologicznej),
- wykazali, iż są w stanie spełnić wymagania związane z prowadzeniem zamierzonej działalności,
- przedstawili dowód utworzenia rachunku bankowego funduszu likwidacji zakładu górniczego i zgromadzenia na nim środków finansowych w wysokości odpowiadającej środkom finansowym zgromadzonym przez dotychczasowego przedsiębiorcę.

Zgodnie z art. 36 ust. 7 ustawy *Prawo geologiczne i górnicze* przeniesienie przedmiotowej koncesji powoduje również przeniesienie praw i obowiązków wynikających z innych decyzji wydanych na podstawie ustawy. Ponadto przeniesieniu przedmiotowej koncesji nie sprzeciwia się interes publiczny.

Ze względu na powyższe orzeczono jak w sentencji.

### Pouczenie

Od decyzji niniejszej służy prawo wniesienia odwołania do Ministra Środowiska, za pośrednictwem Marszałka Województwa Mazowieckiego, w terminie 14 dni od daty jej doręczenia. W trakcie biegu terminu do wniesienia odwołania Stroną może zrzec się prawa do wniesienia odwołania wobec Marszałka Województwa Mazowieckiego. Z dniem doręczenia Marszałkowi Województwa Mazowieckiego oświadczenia o zrzeczeniu się prawa do wniesienia odwołania przez ostatnią ze stron decyzja staje się ostateczna i prawomocna.

Na podstawie rozporządzenia Ministra Finansów z dnia 28 września 2007 r. w sprawie zapłaty opłaty skarbowej (Dz. U. Nr 187, poz. 1330), potwierdza się uiszczenie opłaty skarbowej w dniu 10.01.2018 r. na rachunek Dzielniczy Praga Północ m. st. Warszawy (03-708 Warszawa, ul. Kłopotowskiego 15), nr: 96 1030 1508 0000 0005 6002 6074, w wysokości 10,00 zł (słownie: dziesięć złotych), zgodnie z częścią I poz. 53 załącznika do ustawy z dnia 16 listopada 2006 r. o opłacie skarbowej (Dz. U. z 2016 r. poz. 1627 ze zm.).



Marszałek Województwa

*[Signature]*  
Geolog Wojewódzki  
Wojciech Antolkowski

#### Otrzymują:

1. Pan Krzysztof Bednarczyk  
BT "BETON" SPÓŁKA CYWILNA KRZYSZTOF BEDNARCZYK,  
KRZYSZTOF SKOWROŃSKI, MARIUSZ BEDNARCZYK  
Stary Gózd 3, 26-806 Stara Błotnica
2. Pan Krzysztof Skowroński  
BT "BETON" SPÓŁKA CYWILNA KRZYSZTOF BEDNARCZYK,  
KRZYSZTOF SKOWROŃSKI, MARIUSZ BEDNARCZYK  
Stary Gózd 3, 26-806 Stara Błotnica
3. Pan Mariusz Bednarczyk  
BT "BETON" SPÓŁKA CYWILNA KRZYSZTOF BEDNARCZYK,  
KRZYSZTOF SKOWROŃSKI, MARIUSZ BEDNARCZYK  
Stary Gózd 3, 26-806 Stara Błotnica
4. Pani Honorata Rybska  
PRZEDSIĘBIORSTWO HANDLOWO USŁUGOWE  
"JESBET" HONORATA RYBSKA  
Wielogóra, ul. Warszawska 66, 26-660 Jedlińsk
5. *ala*

#### Do wiadomości (kopie decyzji):

1. Burmistrz Gminy i Miasta Mogielnica  
Rynek 1, 05-640 Mogielnica
2. Starosta Grójce  
ul. Piłsudskiego 59, 05-600 Grójec
3. Narodowy Fundusz Ochrony Środowiska i Gospodarki Wodnej  
ul. Konstruktorska 3a, 02 - 673 Warszawa
4. Dyrektor Okręgowego Urzędu Górniczego  
ul. Wilcza 46, 00 - 679 Warszawa
5. Minister Środowiska  
ul. Wawelska 52/54, 00 - 922 Warszawa
6. Prezes Wyższego Urzędu Górniczego  
ul. Poniatowskiego 31, 40 - 055 Katowice
7. Państwowy Instytut Geologiczny  
Państwowy Instytut Badawczy  
Państwowa Służba Geologiczna  
ul. Rakowiecka 4, 00 - 975 Warszawa



P\_1146061



**MARSZAŁEK  
WOJEWÓDZTWA MAZOWIECKIEGO**  
ul. Jagiellońska 26, 03-719 Warszawa

PE-I.7422.84.2016.MŁ

Warszawa 23.01.2017 r.

## **DECYZJA 20/17/PE.I**

Na podstawie art. 21 ust. 1 pkt 2 i ust. 2, art. 22 ust. 4, art. 32 ust. 4 pkt 1, art. 34 ust. 1 i 1a, art. 205 ust. 1 i 3 ustawy z dnia 9 czerwca 2011 r. Prawo geologiczne i górnicze (Dz. U. z 2016 r., poz. 1131 z późn. zm.), art. 47 ust. 2 ustawy z dnia 2 lipca 2004 r. o swobodzie działalności gospodarczej (Dz. U. z 2016 r. poz. 1829 z późn. zm.), po rozpatrzeniu wniosku z datą wpływu 21.11.2016 r. Pani Honoraty Rybskiej prowadzącej działalność gospodarczą pod firmą PHU JESBET HONORATA RYBSKA

### **zmienia się**

decyzję Marszałka Województwa Mazowieckiego nr 106/10/PŚ.G z dnia 26 kwietnia 2010 r., znak: PŚ.II./MŁ/7513-78/09 w brzmieniu ustalonym decyzją Marszałka Województwa Mazowieckiego nr 227/12/PŚ.G z dnia 23.08.2012 r., znak: PŚ-II.7422.29.2012.MŁ udzielającą koncesji na wydobywanie piasków ze złoża „Brzostowiec-Rybska” położonego na terenie działek nr ewid.: 44, 45, 46 w miejscowości Brzostowiec, gmina Mogielnica, powiat grójecki, województwo mazowieckie w następujący sposób:

1) ust. IV przedmiotowej decyzji otrzymuje brzmienie:

„IV. W dodatku nr 1 do projektu zagospodarowania złoża piasków czwartorzędowych „Brzostowiec-Rybska” ustalono wielkość zasobów w granicach obszaru górniczego „Brzostowiec – Rybska I” wg stanu na dzień 31 grudnia 2015 r. w ilości:

Zasoby przemysłowe:	1 477,39 tys. ton
Zasoby możliwe do wydobycia (operatywne):	963,96 tys. tony
Wskaźnik wykorzystania zasobów przemysłowych:	0,65

Przedmiotowy dodatek do projektu zagospodarowania złoża sporządzono na podstawie dodatku nr 2 do dokumentacji geologicznej złoża piasków czwartorzędowych „Brzostowiec-Rybska” zatwierdzonego przez Marszałka Województwa Mazowieckiego decyzją nr 54/16/PE.I z dnia 03.03.2016 r., znak: PE-I.7427.8.2016.MŁ.”,

2) ust. VII punkt 1 tiret pierwsze otrzymuje brzmienie:  
„- dodatku nr 1 do projektu zagospodarowania złoża”;

3) pozostałą treść decyzji pozostawia się bez zmian.

### **Uzasadnienie**

Pani Honorata Rybska prowadząca działalność gospodarczą pod firmą PHU JESBET HONORATA RYBSKA (NIP 7962203431, REGON 670230563), wystąpiła do Marszałka Województwa Mazowieckiego z wnioskiem o zmianę koncesji na wydobywanie piasków ze złoża „Brzostowiec-Rybska” w związku ze zmianą zasobów złoża wynikającą z dodatku nr 2 do dokumentacji geologicznej złoża piasków czwartorzędowych „Brzostowiec-Rybska”, zatwierdzonego decyzją Marszałka Województwa Mazowieckiego nr 54/16/PE.I z dnia 03.03.2016 r., znak: PE-I.7427.8.2016.MŁ, w którym wyłączono z przedmiotowego złoża obszar gdzie stwierdzono, że jakość kopaliny nie spełnia granicznych wartości parametrów definiujących złożo.

W dniu 21.11.2016 r. Wnioskodawca złożył do tut. organu dodatek nr 1 do projektu zagospodarowania złoża piasków czwartorzędowych „Brzostowiec-Rybska”. Marszałek Województwa Mazowieckiego pismem z dnia 21.12.2016 r., znak: PE-I.7426.3.2016.MŁ nie zgłosił zastrzeżeń do ww. opracowania, co w konsekwencji umożliwiło jego realizację.

Zgodnie z art. 34 ust. 1 i 1a ustawy Prawo geologiczne i górnicze do zmiany koncesji stosuje się odpowiednio przepisy o jej udzieleniu. Współdziałanie z organami określonymi ustawą dotyczy wówczas tylko tych spraw, które są przedmiotem zamierzonej zmiany, w szczególności w zakresie zgodności z przeznaczeniem lub sposobem korzystania z nieruchomości określonym w sposób przewidziany w art. 7 ww. ustawy. Przepisu art. 155 Kodeksu postępowania administracyjnego nie stosuje się.

W toku postępowania administracyjnego odstąpiono od uzgodnienia zmiany przedmiotowej decyzji z Burmistrzem Gminy i Miasta Mogielnica, gdyż przedmiotem zmiany jest wyłącznie aktualizacja zasobów w oparciu o dodatek nr 1 do projektu zagospodarowania złoża. Ww. zmiana nie odnosi się do spraw związanych ze sposobem korzystania z nieruchomości, w obrębie których prowadzona jest działalność gospodarcza polegająca na wydobywaniu kopaliny ze złoża.

Strony postępowania w toku prowadzonego postępowania administracyjnego miały zapewnione prawo do zapoznania się z aktami postępowania oraz wypowiedzenia się co do zebranych dowodów, materiałów oraz zgłoszonych żądań, a także do złożenia dodatkowych wyjaśnień mogących mieć znaczenie w sprawie.

Z uwagi na powyższe orzeczono jak w sentencji.

## Pouczenie

Od decyzji niniejszej służy prawo wniesienia odwołania do Ministra Środowiska, za pośrednictwem Marszałka Województwa Mazowieckiego, w terminie 14 dni od daty jej doręczenia.

Na podstawie rozporządzenia Ministra Finansów z dnia 28 września 2007 r. w sprawie zapłaty opłaty skarbowej (Dz. U. Nr 187, poz. 1330), potwierdza się uiszczenie opłaty skarbowej w dniu 17.11.2016 r. na rachunek Dzielnicę Pragą Północ m. st. Warszawy (03-708 Warszawa, ul. Kłopotowskiego 15), nr: 96 1030 1508 0000 0005 5002 6074, w wysokości 10,00 zł (słownie: dziesięć złotych) zgodnie z częścią I poz. 53 załącznika do ustawy z dnia 16 listopada 2006 r. o opłacie skarbowej (Dz. U. z 2016 r. poz. 1827).



z up. Marszałka Województwa

*Wojciech Aniołkowski*  
Geolog Wojewódzki  
Wojciech Aniołkowski

### Otrzymują:

1. PHU JESBET HONORATA RYBSKA  
Wielogóra, ul. Warszawska 66, 26-660 Jedlińsk
2. Pan Wojciech Rybski

### Do wiadomości:

1. Burmistrz Gminy i Miasta Mogielnica  
05-640 Mogielnica, Rynek 1
2. Narodowy Fundusz Ochrony Środowiska i Gospodarki Wodnej  
02 – 673 Warszawa, ul. Konstruktorska 3a
3. Dyrektor Okręgowego Urzędu Górniczego  
00 – 679 Warszawa, ul. Wilcza 46
4. Minister Środowiska  
00 – 922 Warszawa, ul. Wawelska 52/54
5. Starosta Grójecki  
05-600 Grójec, ul. Piłsudskiego 59
6. Prezes Wyższego Urzędu Górniczego  
40 – 055 Katowice, ul. Poniatowskiego 31
7. Państwowa Służba Geologiczna – Państwowy Instytut Geologiczny PIB  
00 – 975 Warszawa, ul. Rakowiecka 4
8. a/a



P\_816793

MARSZAŁEK  
WOJEWÓDZTWA MAZOWIECKIEGO

PŚ-II.7422.29.2012.MŁ

Warszawa, 23 sierpnia 2012 r.

DECYZJA Nr 227/12/PŚ.G

Na podstawie art. 155 ustawy z dnia 14 czerwca 1960 r. Kodeks postępowania administracyjnego (Dz.U. z 2000 r. Nr 98, poz. 1071, z późn. zm.), art. 21, art. 22 ust. 4, art. 23 ust. 2 pkt 2, art. 30, art. 32 ust. 1, 2, 4 pkt 1, art. 33, art. 34 ust. 1, art. 40, art. 41 ustawy z dnia 9 czerwca 2011r. Prawo geologiczne i górnicze (Dz. U. Nr 163, poz. 981), art. 46 ust. 1 pkt 1 ustawy z dnia 2 lipca 2004 r. o swobodzie działalności gospodarczej (Dz. U. z 2010 r. Nr 220 poz. 1447, z późn. zm.) po rozpatrzeniu wniosku z dnia 24 maja 2012 r. (wpływ do urzędu 28 maja 2012 r.) uzupełnionego w dniach 6 czerwca i 12 lipca 2012 r. Pani Honoraty Rybskiej prowadzącej działalność gospodarczą pod firmą PRZEDSIĘBIORSTWO HANDLOWO USŁUGOWE "JESBET" HONORATA RYBSKA oraz po uzyskaniu uzgodnienia Burmistrza Miasta i Gminy Mogielnica

zmienia się

koncesję na wydobywanie piasków ze złoża „Brzostowiec-Rybska” położonego w miejscowości Brzostowiec, gmina Mogielnica, powiat grójecki, województwo mazowieckie, udzieloną decyzją Nr 106/10/PŚ.G Marszałka Województwa Mazowieckiego z dnia 26 kwietnia 2010 r., znak: PŚ.II./MŁ/7513 - 78/09 w następujący sposób:

1) punkt I otrzymuje brzmienie:

„I. Udziela się koncesji Pani Honoracie Rybskiej prowadzącej działalność gospodarczą pod firmą PRZEDSIĘBIORSTWO HANDLOWO USŁUGOWE "JESBET" HONORATA RYBSKA (Wielogóra, ul. Warszawska 66, 26-660 Jedlińsk, REGON 670230563, NIP 7962203431) na wydobywanie piasków ze złoża „Brzostowiec-Rybska” położonego na terenie działek nr ewid.: 44, 45, 46 w miejscowości Brzostowiec, gmina Mogielnica, powiat grójecki, województwo mazowieckie”;

2) punkt II otrzymuje brzmienie:

„II. Dla złoża „Brzostowiec-Rybska” ustanawia się obszar górniczy „Brzostowiec – Rybska I” o powierzchni 105 040 m<sup>2</sup>, którego granice wyznaczają linie łączące punkty o następujących współrzędnych w układzie „2000”:

Nr punktu	X	Y
1	5727011.0	7475330.5
2	5726992.0	7475507.0
3	5726968.3	7475520.0
4	5726955.5	7475535.0
5	5726495.0	7475612.7
6	5726460.0	7475410.0
1	5727011.0	7475330.5

Przedsiębiorca upoważniony jest do wydobywania kopaliny jedynie w granicach ustalonego obszaru górniczego.  
Dokładną lokalizację granic obszaru górniczego przedstawiono na mapie sytuacyjno-wysokościowej w skali 1:1000. Po zarejestrowaniu obszaru górniczego w Rejestrze

Obszarów Górniczych, prowadzący rejestr przekazuje w/w mapę przedsiębiorcy, właściwym miejscowo organom koncesyjnym, organowi nadzoru górniczego oraz wójtowi (burmistrzowi, prezydentowi miasta).”;

3) punkt III otrzymuje brzmienie:

„III. Dla złoża „Brzostowiec-Rybska” ustanawia się teren górniczy „Brzostowiec – Rybska I” o powierzchni 105 040 m<sup>2</sup>, którego granice wyznaczają linie łączące punkty o następujących współrzędnych w układzie „2000”:

Nr punktu	X	Y
1	5727011.0	7475330.5
2	5726992.0	7475507.0
3	5726968.3	7475520.0
4	5726955.5	7475535.0
5	5726495.0	7475612.7
6	5726460.0	7475410.0
1	5727011.0	7475330.5

4) punkt IV otrzymuje brzmienie:

„IV. W projekcie zagospodarowania złoża piasków czwartorzędowych „Brzostowiec-Rybska” ustalono wielkość zasobów w granicach obszaru górniczego „Brzostowiec – Rybska I” wg stanu na dzień 31 grudnia 2011 r. w ilości:

Zasoby przemysłowe: 3 558 157 ton

Zasoby możliwe do wydobywania (operatywne): 2 506 063 tony

Wskaźnik wykorzystania zasobów przemysłowych: 0,70

Projekt zagospodarowania złoża sporządzono na podstawie dodatku nr 1 do dokumentacji geologicznej złoża piasków czwartorzędowych „Brzostowiec-Rybska” w kat. C<sub>1</sub> zatwierdzonego przez Marszałka Województwa Mazowieckiego decyzją nr 86/12/PS.G z dnia 19 kwietnia 2012 r. znak: PS-II.7427.18.2012.MŁ.”;

5) punkt V otrzymuje brzmienie:

„V. Ustala się termin obowiązywania niniejszej koncesji do dnia 31 grudnia 2032 r. Rozpoczęcie eksploatacji nastąpi – po dniu, w którym niniejsza decyzja stała się ostateczna. Przedmiotowa koncesja nie może stanowić podstawy prowadzenia działalności górniczej przy braku zatwierdzonego planu ruchu zakładu górniczego „Brzostowiec-Rybska”.”;

6) w punkcie VII .1 tiret trzecie otrzymuje brzmienie:

„ - decyzjach Burmistrza Gminy i Miasta Mogielnica o środowiskowych uwarunkowaniach zgody na realizację przedsięwzięcia z dnia 4 stycznia 2010 r., znak: GGRBPI-6135/11/2009 oraz z dnia 18 czerwca 2012 r., znak: BiPP.6135.1.2012.”;

7) pozostałą treść decyzji pozostawia się bez zmian.

### Uzasadnienie

Pani Honorata Rybska prowadząca działalność gospodarczą pod firmą PRZEDSIĘBIORSTWO HANDLOWO USŁUGOWE "JESBET" HONORATA RYBSKA, wystąpiła do Marszałka Województwa Mazowieckiego z wnioskiem o zmianę koncesji na wydobywanie piasków ze złoża „Brzostowiec-Rybska” polegającej na:

– zmianie powierzchni obszaru i terenu górniczego (poszerzenie),



- zmianie zasobów przemysłowych, operatywnych oraz wskaźnika wykorzystania zasobów przemysłowych,
- przedłużeniu terminu ważności koncesji.

Wnioskodawca dołączył do wniosku o zmianę koncesji m.in.:

- projekt zagospodarowania złoża kruszywa naturalnego,
- decyzję Burmistrza Gminy i Miasta Mogielnica o środowiskowych uwarunkowaniach zgody na realizację przedsięwzięcia dnia 18 czerwca 2012 r., znak: BiPP.6135.1.2012,
- zaświadczenie Burmistrza Gminy i Miasta Mogielnica, iż według ustaleń Studium uwarunkowań i kierunków zagospodarowania przestrzennego Gminy Mogielnica teren działek objętych wnioskiem koncesyjnym predysponowany jest do funkcji: „teren rolniczej przestrzeni produkcyjnej” – symbol OR,
- dowód posiadania prawa do korzystania z informacji geologicznej (na podstawie decyzji Marszałka Województwa Mazowieckiego Nr 256/11/PS.G z dnia 27 października 2011 r., znak: PŚ-II.7422.67.2011.MŁ udzielającej koncesji na poszukiwanie i rozpoznawanie złoża w poszerzonych granicach),
- dowód posiadania prawa do nieruchomości gruntowej, w granicach której ma być wykonywana zamierzona działalność (kopie aktów notarialnych),


Po rozpatrzeniu wniosku i uzyskaniu przewidzianego ustawą Prawo geologiczne i górnicze uzgodnienia Burmistrza Gminy i Miasta Mogielnica (postanowienie z dnia 17 sierpnia 2012 r., znak: BiPP.7422.4.2012) uznano, że zmianie decyzji nie sprzeciwia się przepis szczególny i przemawia za tym słuszny interes stron.

Z uwagi na powyższe orzeczono jak w sentencji.

#### Pouczenie

Od decyzji niniejszej służy prawo wniesienia odwołania do Ministra Środowiska, za pośrednictwem Marszałka Województwa Mazowieckiego, w terminie 14 dni od daty jej doręczenia.

Zgodnie z art. 1 ust. 1 pkt. 1 lit. c oraz częścią I ust. 53 załącznika do ustawy z dnia 16 listopada 2006 r. o opłacie skarbowej (Dz. U. Nr 225, poz. 1635) opłatę za wydanie niniejszej decyzji w kwocie: 308,00 zł (słownie: trzysta osiem złotych) dokonano w dniu 24 maja 2012 r. na konto: Dzielnica Praga Północ Miasta Stołecznego Warszawy (03 – 708 Warszawa, ul. Kłopotowskiego 15) 96 1030 1504 0000 0005 5002 6074.



z up. Marszałka Województwa Mazowieckiego

*Wojciech Aniolkowski*  
Geolog Wojewódzki  
Wojciech Aniolkowski

#### Otrzymują:

1. PRZEDSIĘBIORSTWO HANDLOWO USŁUGOWE "JESBET" HONORATA RYBSKA  
Wielogóra, ul. Warszawska 66, 26-660 Jedlińsk
2. Pan Wojciech Rybski  
Wielogóra, ul. Warszawska 66, 26-660 Jedlińsk

#### Do wiadomości:

1. Burmistrz Gminy i Miasta Mogielnica  
05-640 Mogielnica, Rynek 1
2. Narodowy Fundusz Ochrony Środowiska i Gospodarki Wodnej  
02 – 673 Warszawa, ul. Konstruktorska 3a
3. Dyrektor Okręgowego Urzędu Górniczego  
00 – 679 Warszawa, ul. Wilcza 46
4. Minister Środowiska  
00 – 922 Warszawa, ul. Wawelska 52/54
5. Starosta Grójecki  
05-600 Grójec, ul. Piłsudskiego 59
6. *a/a*
7. arch. (Zał. – 1 egz. Projektu zagospodarowania złoża...)
8. Wydział Informacji i Planowania  
- do Publicznie Dostępnego Wykazu Danych w/m

KIEROWNIK RUCHU  
Zakładu Górniczego  
*Janina Misłowicz*

